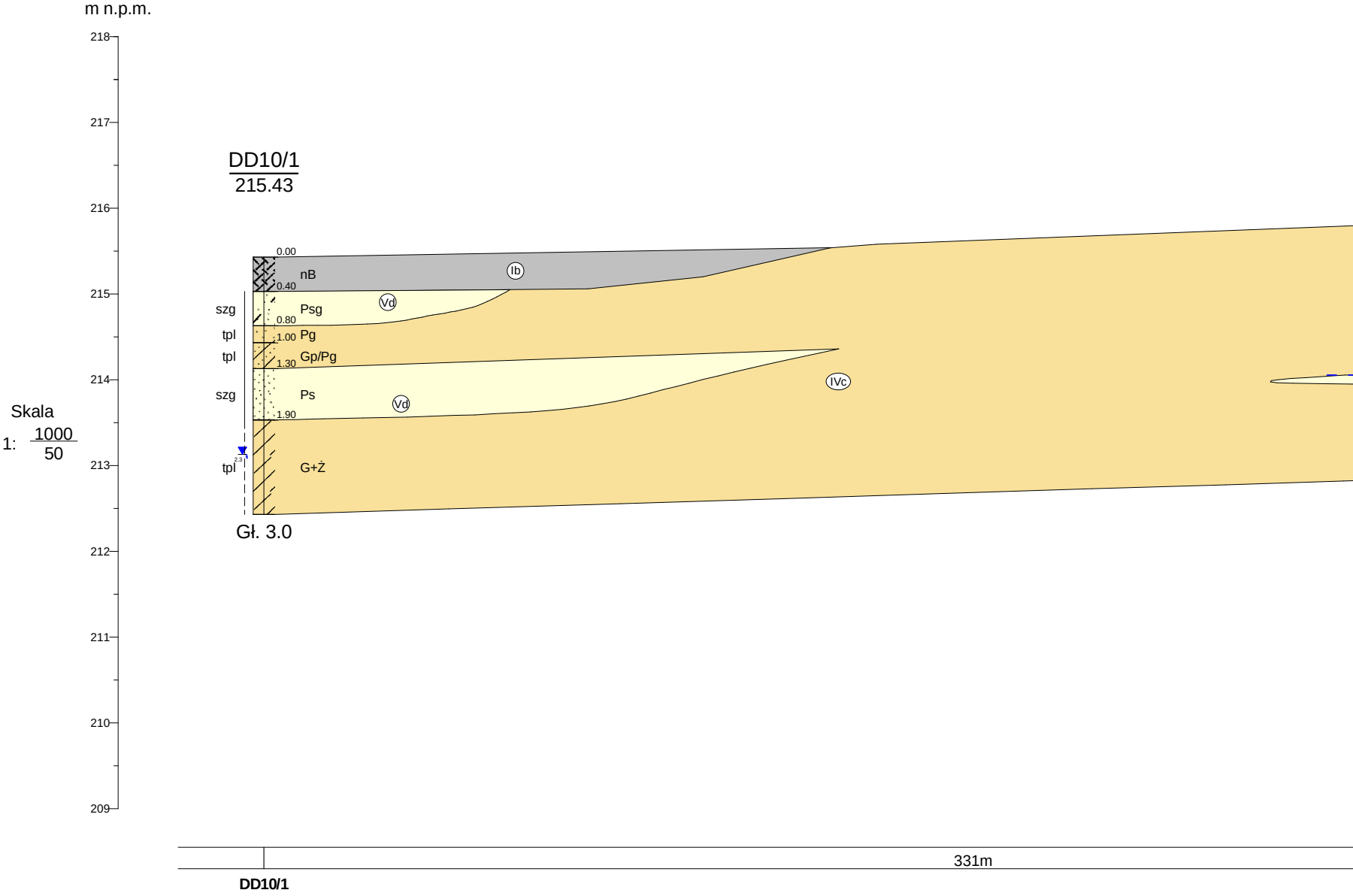
m n.p.m.
218
217
216
215
214
213
212
211
210
209
Skala
1: 1000/50
DD10/1
215.43
0.00
nB
0.40
Ib
szg
Psg
Vd
0.80
tpl
1.00 Pg
tpl
Gp/Pg
1.30
szg
Ps
Vd
1.90
IVc
2.3
tpl
G+Ż
Gł. 3.0
331m
DD10/1

Rysunek wykonano programem "GeoStar"

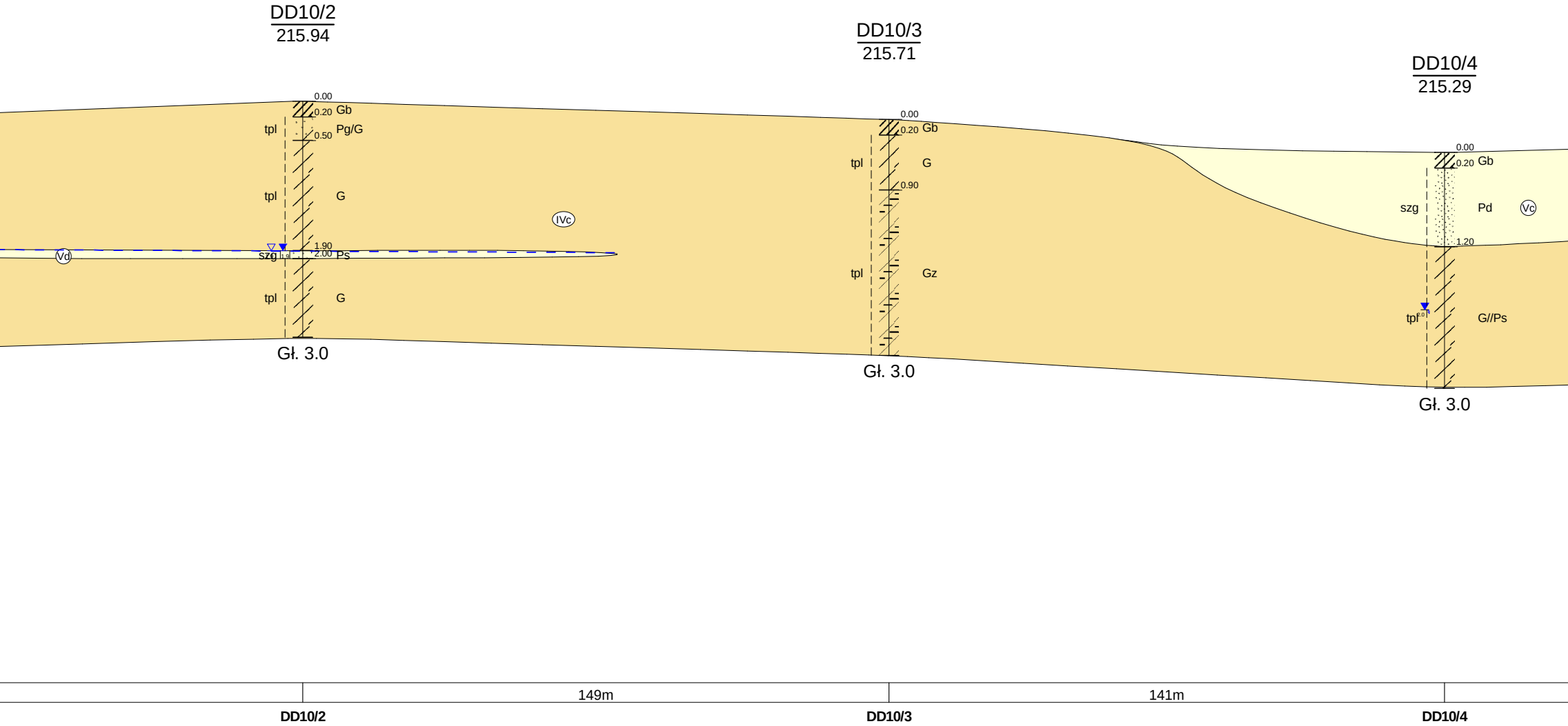

DD10/2
215.94
0.00
0.20
Gb
tpl
Pg/G
0.50
tpl
G
IVc
1.90
2.00
szg
1.9
Ps
Vd
tpl
G
Gł. 3.0
DD10/3
215.71
0.00
0.20
Gb
tpl
G
0.90
tpl
Gz
Gł. 3.0
DD10/4
215.29
0.00
0.20
Gb
szg
Pd
Vc
1.20
tpl
2.0
G//Ps
Gł. 3.0
149m
141m
DD10/2
DD10/3
DD10/4

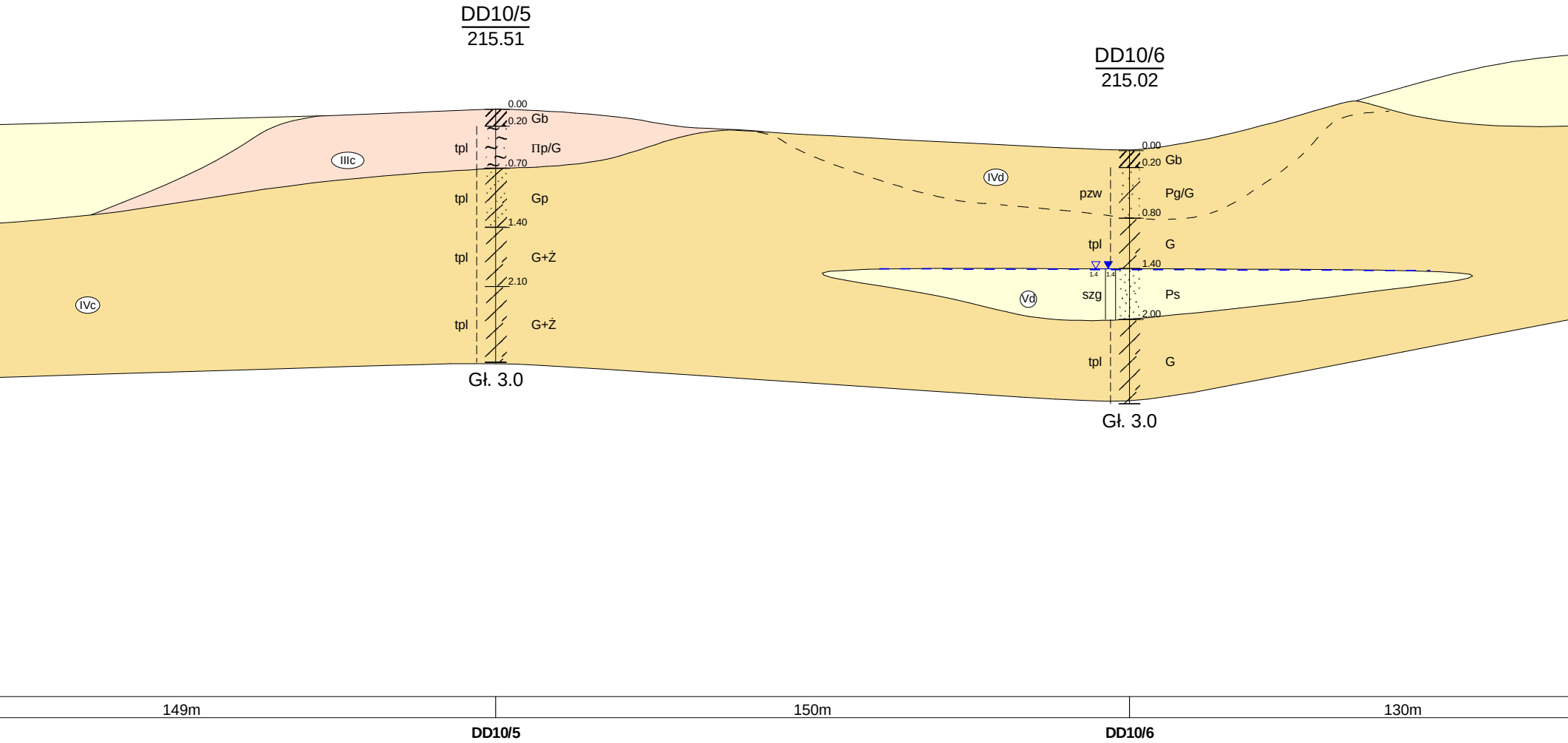
DD10/5
215.51
0.00
0.20 Gb
tpl
Пp/G
0.70
tpl
Gp
1.40
tpl
G+Ż
2.10
tpl
G+Ż
Gł. 3.0
IIIc
IVc
DD10/6
215.02
0.00
0.20 Gb
pzw
Pg/G
0.80
tpl
G
1.4
1.4
1.40
szg
Ps
2.00
tpl
G
Gł. 3.0
IVd
Vd
149m
150m
130m
DD10/5
DD10/6

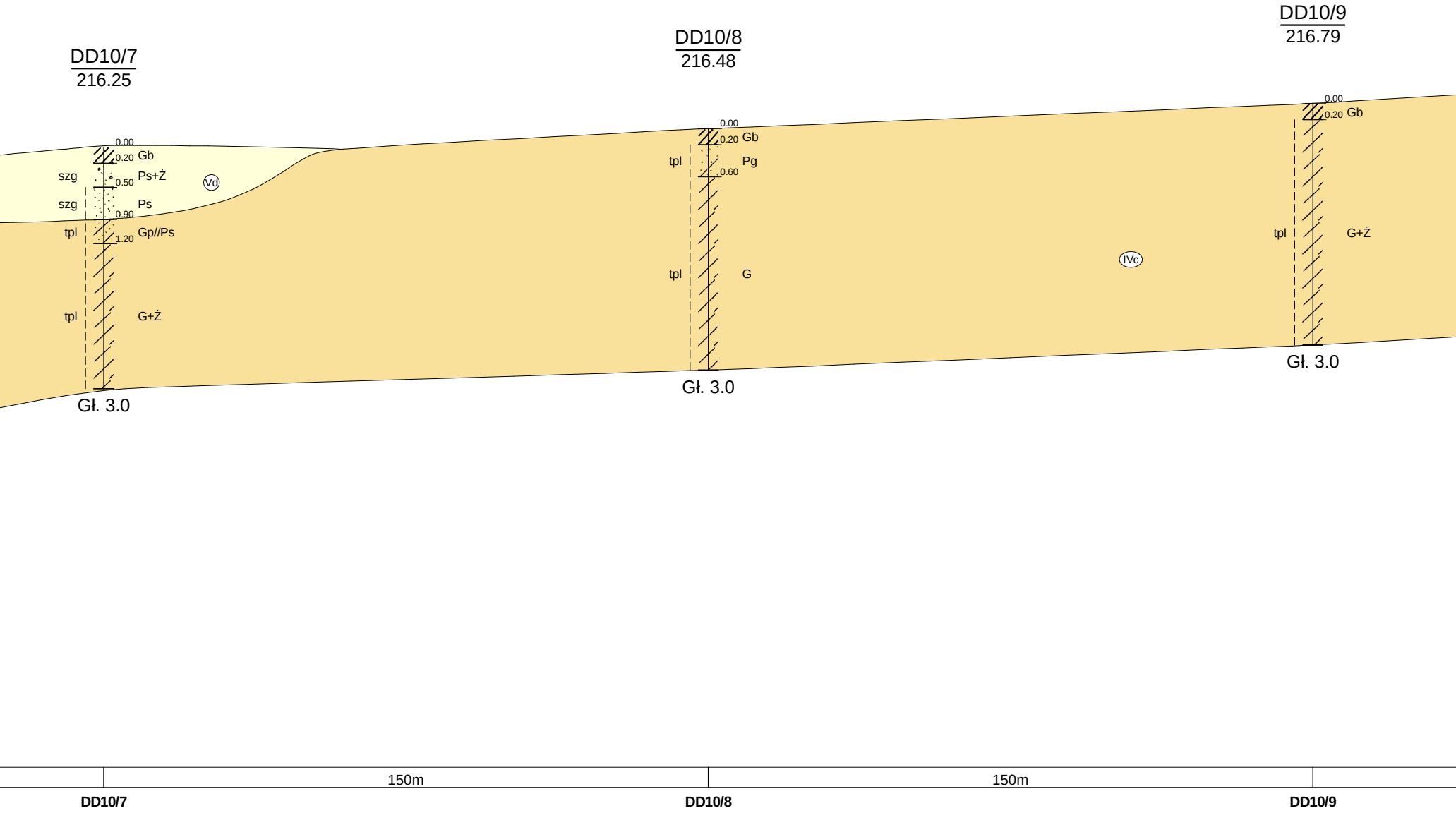
DD10/7
216.25
0.00
0.20 Gb
szg
Ps+Ż
0.50
Vd
szg
Ps
0.90
tpl
Gp//Ps
1.20
tpl
G+Ż
Gł. 3.0
DD10/8
216.48
0.00
0.20 Gb
tpl
Pg
0.60
tpl
G
Gł. 3.0
IVc
DD10/9
216.79
0.00
0.20 Gb
tpl
G+Ż
Gł. 3.0
150m
150m
DD10/7
DD10/8
DD10/9

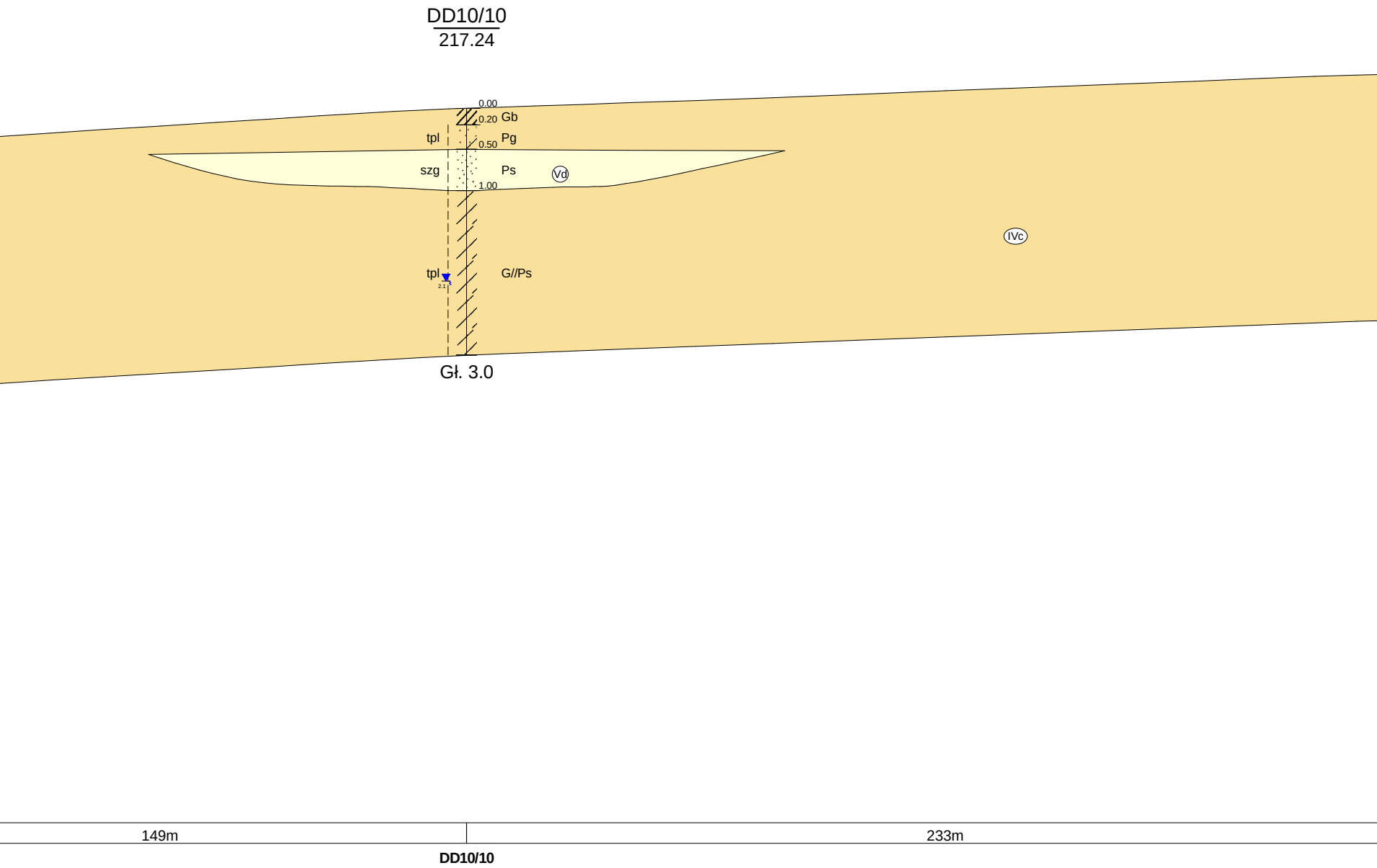
DD10/10
217.24
0.00
0.20
Gb
tpl
Pg
0.50
szg
Ps
Vd
1.00
IVc
tpl
2.1
G//Ps
Gł. 3.0
149m
233m
DD10/10


DD10/11
217.68
0.00
0.20
Gb
tpl
G
2.10
2.3
tpl
G//Ps
Gł. 3.0
DD10/12
217.16
0.00
0.20
Gb
tpl
G
2.00
tpl
Gz
Gł. 3.0
IVc
DD10/13
216.75
0.00
0.30
Gb
tpl
G
Gł. 3.0
151m
149m
151m
DD10/11
DD10/12
DD10/13

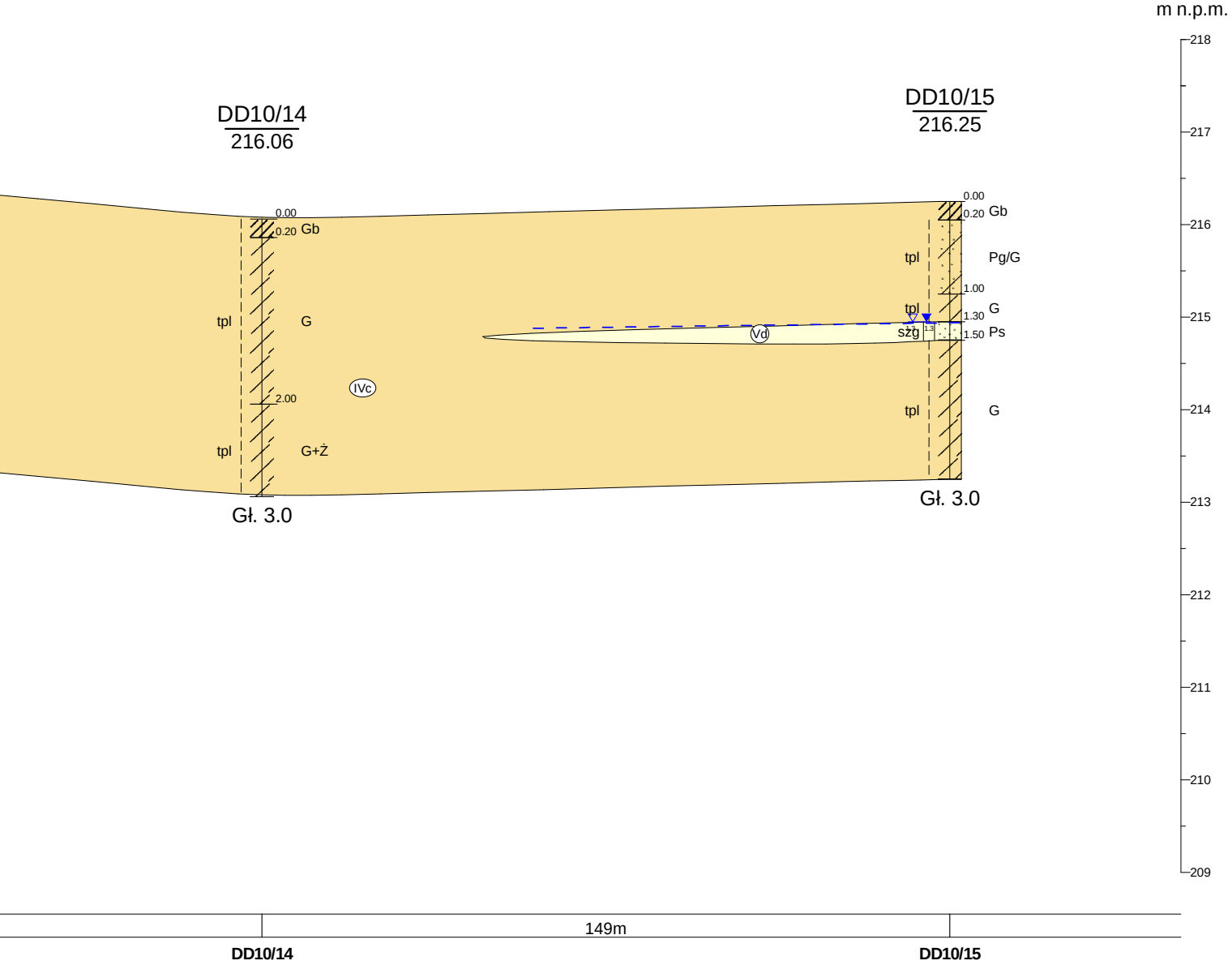
m n.p.m.
218
217
216
215
214
213
212
211
210
209
DD10/14
216.06
0.00
0.20
Gb
tpl
G
2.00
tpl
G+Ż
Gł. 3.0
IVc
Vd
DD10/15
216.25
0.00
0.20
Gb
tpl
Pg/G
1.00
tpl
G
1.30
1.3
1.3
szg
1.50
Ps
tpl
G
Gł. 3.0
149m
DD10/14
DD10/15

	HPC POLGEOL S.A. ul. Berezyńska 39, 03-908 Warszawa			Zał.Nr 5
Dokumentacja badań podoża gruntowego			A1 - odcinek B	
	Data	Nazwisko	Podpis	Skala
Opracował	08.2019	Barbara Zabirzewska	Zabirzewska	1: 1000/50

Przekrój geotechniczny DD10/1 - DD10/15